






# LEGENDA DO PRZEKROJÓW Z TABELĄ PARAMETRÓW

Zał. 3

Temat: Rogowo, gm. Lubicz (działka 68/2) – przebudowa drogi gminnej 100734C

OBJAŚNIENIA GEOLOGICZNE				PARAMETRY GEOTECHNICZNE															wg PN-81/B-03020	
				wartość charakterystyczna $x^{(n)}$ współczynnik materiałowy $\gamma_m$ wartość obliczeniowa $x^{(n)}$																
				* wartość parametru ustalona metodą A																
Profil litologiczny		Opis litologiczno-genet.- -stratygraficzny		Nr w-wy	Symbol gruntu wg PN-74/B-02480	Symb. konso lidacji	Stan gruntu		Wilg. natu- ralna  $W_n$  %	Gęstość objęto- ściowa  $\zeta$  $t \cdot m^{-3}$	Spójność  $c_u$  kPa	Kąt tarcia wewn.  $\varphi_u$  0	Edom.moduł ściśli.		Wyniki badań penetr.  $q_u$  kPa	WSP. filtracji  $k_{10}$  m/d m/s	Wsp.dla			
							Stop. zag.  $I_D$	Stop plast.  $I_L$					Pierwotnej  $M_0$  kPa	Wtórnej.  $M$  kPa			q  kPa	t  kPa		
C Z W A R T O R Z Ę D	H o l o c e n		Nasyp niebudowlany	w s p ó l c z.	I	N(Tłuczeń, Po)  NN(Pd+H)		0,40												
	P l e j s t o c e n		Piaski	w o d n o  l o d o w c o w e	II	Pd, Ps		0,45 *	-	13	1,79	0	31,5	74000						
								0,9		-	0,9	-	0.9	1±0,1						
								-		-	1,61		28,4							
	Z ł o c i e n		Glina pylasta	z a s t o i s k o w e	III	Gπ	C	-	0,20 *	20	2,05	17,0	14,9	29500						
									1,25		0,9	0,9	0,9	1±0,1						
										1,85	15,3	13,4								

Opracował: mgr H. Kwiatkowski